

ISPU - prikaz podataka o izdanim dozvolama

Osnovna uputa za unos GML-a u sustavu eDozvole

Klasa: UPII-361-03/18-01/000018

Surješavatelj: Referent Test 2

Podnositelj:

Rješavatelj:

Predmet: Građevinska dozvola

PODACI

AKTI

POVIJEST PROMJENA

✕ Prikaži/Sakrij

OMOT SPISA

DOSTAVE I PRILOZI PREDMETA

UPISNIK PREDMETA

PODNOŠITELJ ZAHTJEVA

OPĆI PODACI

PRILOZI ZAHTJEVU

LOKACIJA ZAHVATA

OPIS GRAĐEVINE

PLANSKA DOKUMENTACIJA

PROJEKTNJA DOKUMENTACIJA

UREĐENOST ČESTICE

POSEBNI PROPISI

STRANKE U POSTUPKU

UPRAVNA PRISTOJBA

DOSTAVA ZAVRŠNOG AKTA

GRAĐEVNA ČESTICA

LOKACIJA ZAHVATA

Unesite šifru zahtjeva



Lokacija - županija

Lokacija - lokalna samouprava

Lokacija - mjesto



Istarska županija

Grad Buje - Buie

DODAJ LOKACIJU

GML građevne čestice

ISPU LOKATOR

Izgrađenost čestice

izgrađenost parcele iznosi ____ %

IZGRAĐENOST GRAĐEVINAMA

Dokaz postojeće građevine

Postojeća građevina dokazuje se Građevinskom dozvolom, KLASA: _____, URBROJ: _____, od _____. godine, izdana po Upravnom odjelu za prostorno uređenje, graditeljstvo i zaštitu okoliša _____ županije, Ispostava _____, izvršna dana _____. godine

ZATVORI PREDMET

ODBIJ/OBUSTAVI

ODBACI PREDMET

PREKINI POSTUPAK

NADLEŽNOST

DOPUNI ZAHTJEV

ZAHTJEV UREDAN

SPREMI



Lokacija - županija

Lokacija - lokalna samouprava

Lokacija - mjesto

Lokacija - ulica i kućni broj

Lokacija - katastarska općina

Lokacija - katastarska čestica



Broj katastarske čestice se unosi na način da se navede broj buduće, novoformirane k.č. (rezervirani broj), a zatim se pobroje čestice od kojih se formira

POTVRDI

- PODACI
- AKTI
- POVIJEST P

Prikaži/Sakrij

- OMOT SPISA
- DOSTAVE I PRILOZI PREDMETA
- UPISNIK PREDMETA
- PODNOŠITELJ ZAHTJEVA
- OPĆI PODACI
- PRILOZI ZAHTJEVU
- LOKACIJA ZAHVATA**
- OPIS GRAĐEVINE
- PLANSKA DOKUMENTACIJA
- PROJEKTNJA DOKUMENTACIJA
- UREĐENOST ČESTICE
- POSEBNI PROPISI
- STRANKE U POSTUPKU
- UPRAVNA PRISTOJBA
- DOSTAVA ZAVRŠNOG AKTA

- ZATVORI PREDMET
- ODBIJ/OBUSTAVI
- ODBACI PREDMET
- PREKINI POSTUPAK
- NADLEŽNOST

- DOPUNI ZAHTJEV
- ZAHTJEV UREDAN
- SPREMI

Klasa: **UP/I-361-03/18-01/000018**Surješavatelj: **Referent Test 2**

Podnositelj:

Rješavatelj:

Predmet: **Građevinska dozvola**

PODACI

AKTI

POVIJEST PROMJENA

Prikaži/Sakrij

OMOT SPISA

DOSTAVE I PRILOZI PREDMETA

UPISNIK PREDMETA

PODNOŠITELJ ZAHTEVA

OPĆI PODACI

PRILOZI ZAHTEJU

LOKACIJA ZAHVATA

OPIS GRAĐEVINE

PLANSKA DOKUMENTACIJA

PROJEKTNNA DOKUMENTACIJA

UREĐENOST ČESTICE

POSEBNI PROPISI

STRANKE U POSTUPKU

UPRAVNA PRISTOJBA

DOSTAVA ZAVRŠNOG AKTA

GRAĐEVNA ČESTICA

LOKACIJA ZAHVATA

Unesite šifru zahtjeva



Lokacija - županija

Lokacija - lokalna samouprava

Lokacija - mjesto



Istarska županija

Grad Buje - Buie

DODAJ LOKACIJU

GML građevne čestice

ISPU LOKATOR

Izgrađenost čestice

izgrađenost parcele iznosi ____ %

IZGRAĐENOST GRAĐEVINAMA

Dokaz postojeće građevine

Postojeća građevina dokazuje se Građevinskom dozvolom, KLASA: _____, URBROJ: _____
od _____. godine, izdana po Upravnom odjelu za prostorno uređenje, graditeljstvo i zaštitu okoliša _____
županije, Ispostava _____, izvršna dana _____. godine**VAŽNO:****Ovdje se unosi SAMO građevna čestica i to onda kada se predmetnim aktom formira odnosno utvrđuje. Sve ostalo (i građevine i obuhvati zahvata se unose kroz opis građevine!)**

ZATVORI PREDMET

ODBIJ/OBUSTAVI

ODBACI PREDMET

PREKINI POSTUPAK

NADLEŽNOST

DOPUNI ZAHTEJ

ZAHTEJ UREĐAN

SPREMI

Budući da broj novoformirane katastarske čestice (rezervirani broj) još nije u katastru, ISPU lokator na karti prikazuje cijelu katastarsku općinu

Podloge
 Bez Podloge
 Digitalna orto-foto karta 2011

Slojevi
 Središnji registar prostora
 Granice županija
 Granice gradova i općina
 Granice naselja
 Digitalni katastarski plan
 Katastarske općine
 Čestice
 Ozakonjenje bespravne gradnje
 Ozakonjenje bespravne gradnje
 Tijela nadležna za izdavanje
 Lokacijska dozvola
 Akt za građenje građevinskih objekata
 Akt za uporabu građevinskih objekata

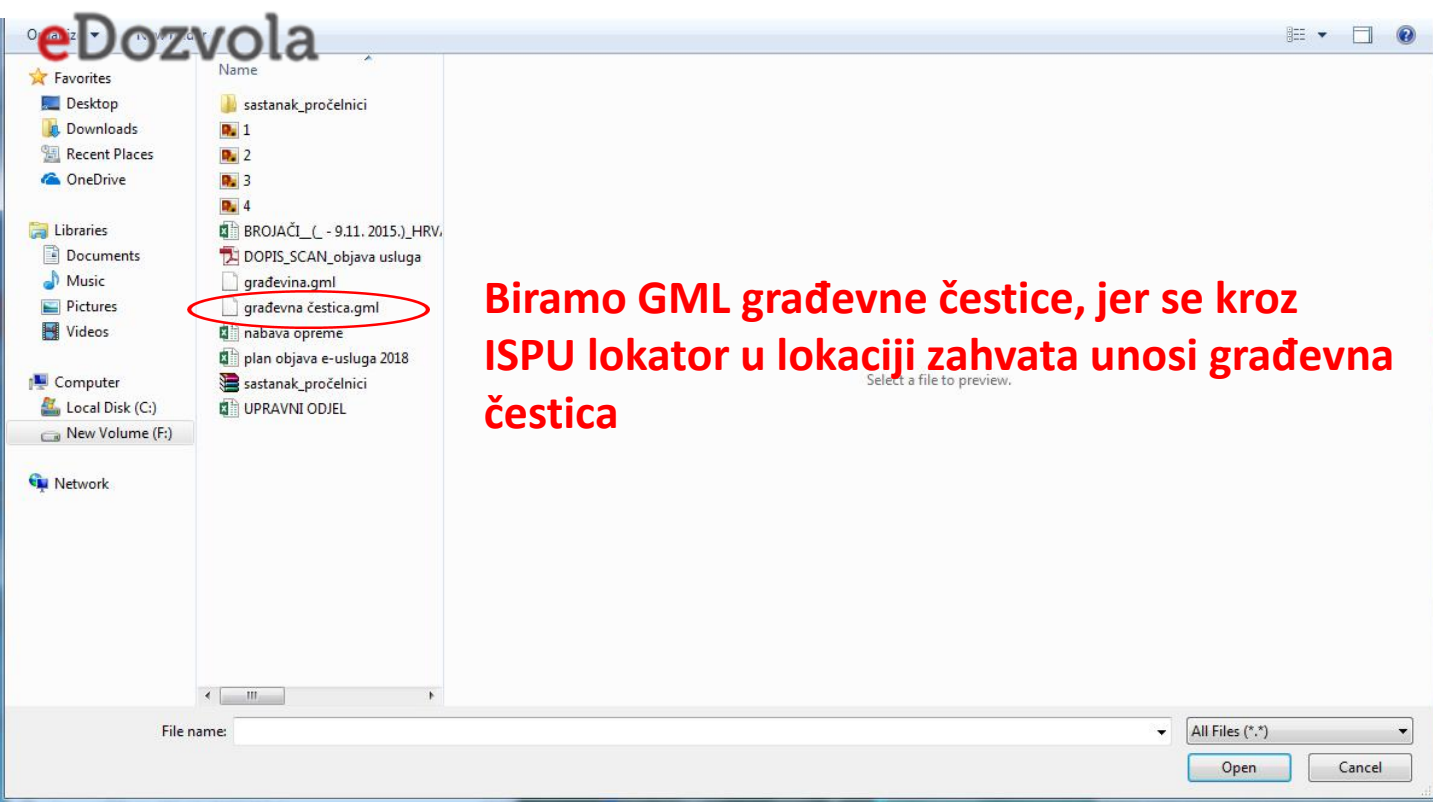
Unos geometrije
 Odabrani slojevi
 Čestice x
 Katastarske općine x
 Granice naselja x
 Granice gradova i općina x
 Granice županija x

Ostalo

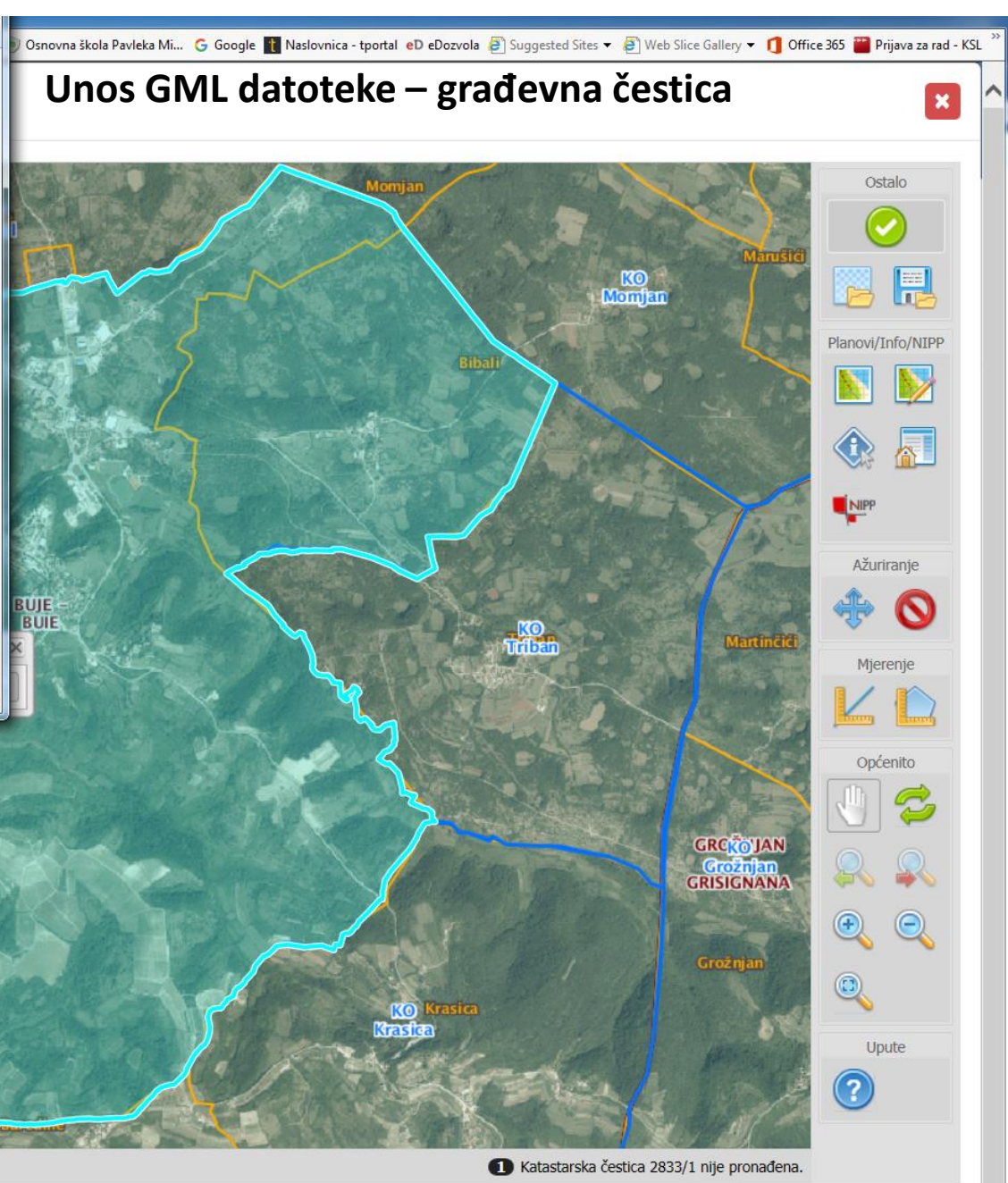
 Planovi/Info/NIPP
 Ažuriranje
 Mjerenje
 Općenito
 Upute

500 m
 1 : 31 250
 HTRS
 1 Katastarska čestica 2833/1 nije pronađena.

The screenshot displays the eDozvola ISPU lokator interface. On the left, there are panels for 'Podloge' (Digitalna orto-foto karta 2011), 'Slojevi' (Layers), 'Unos geometrije', and 'Odabrani slojevi'. The main map area shows a terrain with a cyan boundary and a dialog box titled 'Učitavanje datoteke' (Loading file) with an 'Odabir datoteke...' (Select file...) input field. A red arrow labeled '1.' points to a folder icon in the 'Ostalo' (Other) section of the right sidebar. Another red arrow labeled '2.' points to the file selection input in the dialog box. The bottom of the map shows a scale of 1 : 31 250 and the coordinate system HTRS. A status bar at the bottom right indicates '1 Katastarska čestica 2833/1 nije pronađena.' (1 Cadastral parcel 2833/1 not found).



Biramo GML građevne čestice, jer se kroz ISPU lokator u lokaciji zahvata unosi građevna čestica





Klasa: UP/I-361-03/18-01/000018

Surješavatelj: Referent Test 2

Podnositelj:

Rješavatelj:

Predmet: Građevinska dozvola

PODACI

AKTI

POVIJEST PROMJENA

✕ Prikaži/Sakrij

OMOT SPISA

DOSTAVE I PRILOZI PREDMETA

UPISNIK PREDMETA

PODNOŠITELJ ZAHTJEVA

OPĆI PODACI

PRILOZI ZAHTJEVU

LOKACIJA ZAHVATA

OPIS GRAĐEVINE

PLANSKA DOKUMENTACIJA

PROJEKTNJA DOKUMENTACIJA

UREĐENOST ČESTICE

POSEBNI PROPISI

STRANKE U POSTUPKU

UPRAVNA PRISTOJBA

DOSTAVA ZAVRŠNOG AKTA

OPIS GRAĐEVINE

OPIS GRAĐEVINE

Unesite šifru zahtjeva



Građevina - vrsta zahvata

Građevina - dodatni opis zahvata

Građevina - namjena



DODAJ GRAĐEVINU

ZATVORI PREDMET

ODBIJ/OBUSTAVI

ODBACI PREDMET

PREKINI POSTUPAK

NADLEŽNOST

DOPUNI ZAHTJEV

ZAHTJEV UREDAN

SPREMI

Građevina - vrsta zahvata

građenje građevine

Građevina - dodatni opis zahvata

Građevina - namjena

stambene namjene

Građevina - dodatni opis namjene

stambena zgrada s dvije stambene jedinice

Građevina - skupina prema zahtjevnosti

Građevina - GML lomnih točaka

obavezan unos

ISPU LOKATOR

Građevina - vanjska veličina

građevina _____ će biti tlocrtnih dimenzija _____, visine do vijenca _____, te do sljemena _____, mjereno od niže kote uređenog terena

Građevina - bruto površina

bruto površina iznosi _____ m2

Građevina - način smještaja na čestici

slobodnostojeća

Građevina - broj i vrsta etaža

prizemnica s _____

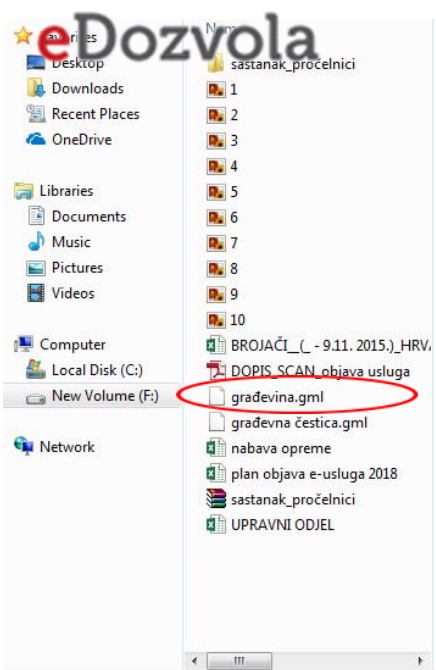
Građevina - broj funkcijskih jedinica

Građevina - započetost izgradnje

radovi nisu započeti

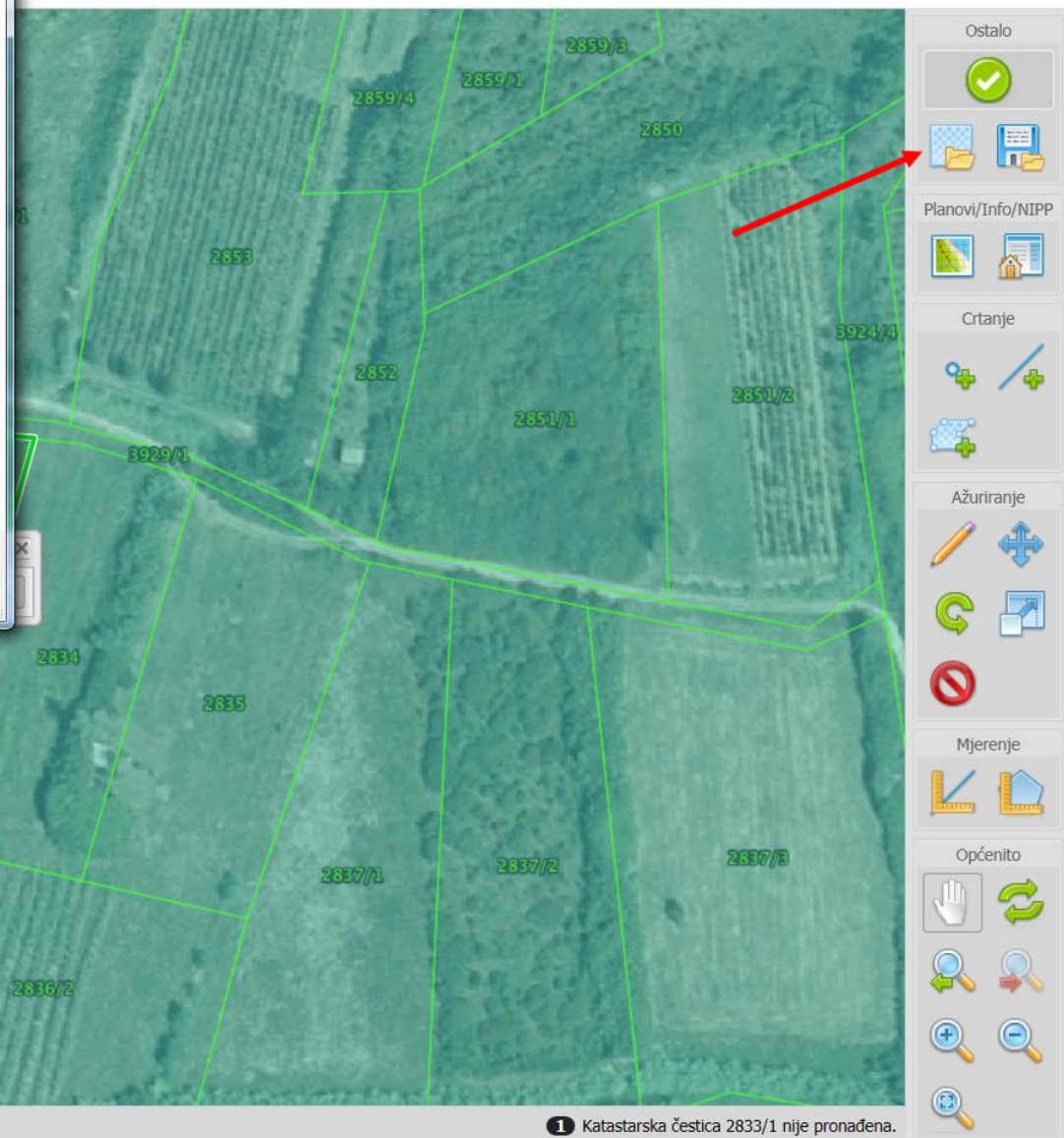
POTVRDI

The screenshot displays the eDozvola ISPU lokator interface. The main map area shows aerial imagery with green outlines of cadastral parcels. A dialog box titled "Učitavanje datoteke" (Loading file) is open, featuring a text input field and an "Odabir datoteke..." (Select file...) button. A red arrow points from the dialog box to the "Učitavanje datoteke" button in the right-hand toolbar. The toolbar includes various icons for map navigation and editing, such as a checkmark, folder, and search icons. The left sidebar contains a "Podloge" (Layers) section with "Bez Podloge" and "Digitalna orto-foto karta 2011" options, and a "Slojevi" (Layers) section with a tree view of map layers including "Središnji registar prosto", "Granice županija", "Granice gradova i", "Granice naselja", "Digitalni katastarski plan", "Katastarske općin", "Čestice", "Ozakonjenje bespravne", "Ozakonjenje bes", "Tijela nadležna za izdav", "Lokacijska dozvol", "Akt za građenje g", and "Akt za uporabu g". Below the "Slojevi" section are "Unos geometrije" and "Odabrani slojevi" (Selected layers) with a list of layers like "Čestice", "Katastarske općine", "Granice naselja", "Granice gradova i općina", and "Granice županija". The bottom status bar shows a scale of "1 : 1 250", a coordinate system of "HTRS", and a warning message: "1 Katastarska čestica 2833/1 nije pronađena." (1 Cadastral parcel 2833/1 not found).



Biramo GML građevine, jer se kroz ISPU lokator u opisu građevine unosi građevina odnosno obuhvat zahvata

Unos GML datoteke – građevina



ISPU - prikaz podataka o izdanim dozvolama

1.

1.

2.

2.

Informacija o arhivi dozvola
Uporabna dozvola - KLASA: UP/I-361-05/17-01/000127 od 22.03.2018. godine

PODACI O AKTU

Vrsta akta:	Uporabna dozvola
Klasifikacijska oznaka:	UP/I-361-05/17-01/000127
Datum zaprimanja zahtjeva:	21.12.2017. godine
Datum urednog zahtjeva:	09.01.2018. godine
Datum rješavanja:	22.03.2018. godine
Uruđbeni broj akta:	531-06-2-2-18-0014
Način rješavanja:	zahtjev usvojen
Datum izvršnosti akta:	
Datum pravomoćnosti akta:	
Status predmeta:	Dostava završnog akta

LOKACIJA ZAHVATA

Katastarska čestica i općina:	• k.č.br. 1432/1 k.o. Kaštel Gomilica
Mjesto, ulica i kućni broj:	

OPIS GRAĐEVINE

Vrsta zahvata:	uporaba građevine
Namjena građevine:	namjenjena nautičkom turizmu Luka nautičkog turizma marina Kaštela, Kaštel Gomilica, na kopnenom dijelu i na dijelu i na dijelu morskog akvatorija, uporabna cjelina 3: Jedriličarski klub, iz točke II. I. (prve) Izmjene i dopune lokacijske dozvole ovog Ministarstva, KLASA: UP/I-350-05/17-01/000061, URBROJ: 531-06-1-2-17-0005 od 1.6.2017.godine

NADLEŽNO TIJELO ZA ARHIVIRANJE AKTA

Dohvati ostale podatke:	P20171221-244328-203
-------------------------	----------------------

Informacijski sustav prostornoga uređenja
MINISTARSTVO GRADITELJSTVA I PROSTORNOGA UREĐENJA

User guide | Upute za korištenje | Informacije | RPIS IT